


# Ausblick

**Prof. Christa Reicher**

rha reicher haase associierte GmbH



AGGLOMERATIONSKONZEPT

Heterogenität und Aufgabenvielfalt als Herausforderung und Alleinstellungsmerkmal

- Kooperationsverbünde
- Identitäten
- Landschaftsräume
- Wirtschaftsstruktur

Blick von außen bestätigt: Die Voraussetzungen der Region sind gut!

Heterogenität und Aufgabenvielfalt als Herausforderung und Alleinstellungsmerkmal

- Kooperationsverbünde
- Identitäten
- Landschaftsräume
- Wirtschaftsstruktur

Blick von außen bestätigt: Die Voraussetzungen der Region sind gut!

**ABER...**



- Vertiefung und Justierung von **Zukunftsfragen**
- Abwägung von **Prioritäten**
- Betrachtung von **Verflechtungen** und **Zusammenhängen**
- Identifizierung **regionaler Schlüsselprojekte**
- Kommunikation von **(Teil-)Ergebnissen**
- Vertiefung der **regionalen Kooperation** und **Arbeitsteilung**
- Gemeinsame Erarbeitung eines **Zukunftsbildes**
- Einbindung in den **Regionalplan**

...in enger und transparenter Abstimmung mit den Akteuren der Region!



- Vertiefung und Justierung von **Zukunftsfragen**
- Abwägung von **Prioritäten**
- Betrachtung von **Verflechtungen** und **Zusammenhängen**
- Identifizierung **regionaler Schlüsselprojekte**
- Kommunikation von **(Teil-)Ergebnissen**
- Vertiefung der **regionalen Kooperation** und **Arbeitsteilung**
- Gemeinsame Erarbeitung eines **Zukunftsbildes**
- Einbindung in den **Regionalplan**

...in enger und transparenter Abstimmung mit den Akteuren der Region!

**WAS SIND DIE NÄCHSTEN SCHRITTE?**

# Ausblick

## Grundlagenuntersuchung Mobilität

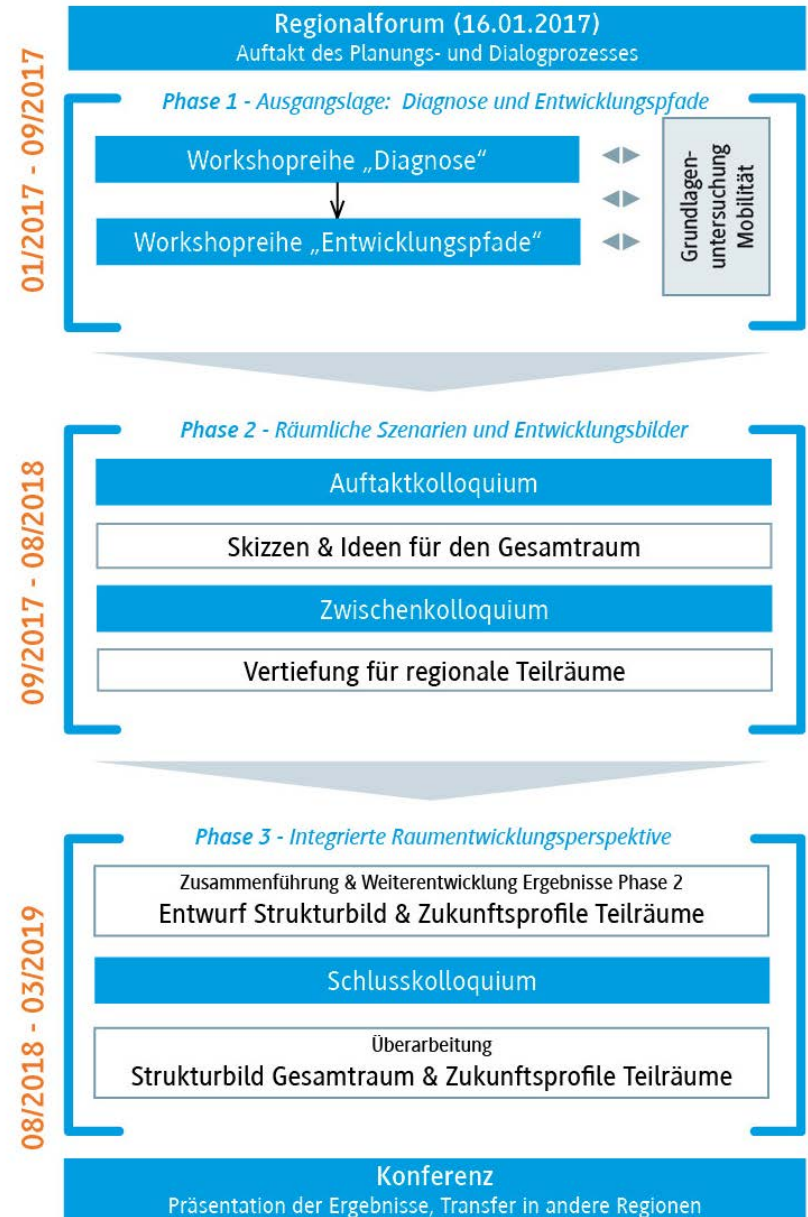


Aktuelle und zukünftige  
Herausforderungen der Mobilitäts-  
und Verkehrsinfrastrukturentwicklung  
in der Region

Externer Fachgutachter: PTV mit ILS -  
Institut für Landes- und  
Stadtentwicklungsforschung

Auswertung von Daten und Modellen  
Experteninterviews mit der Region

>> Grundlagen für den Prozess



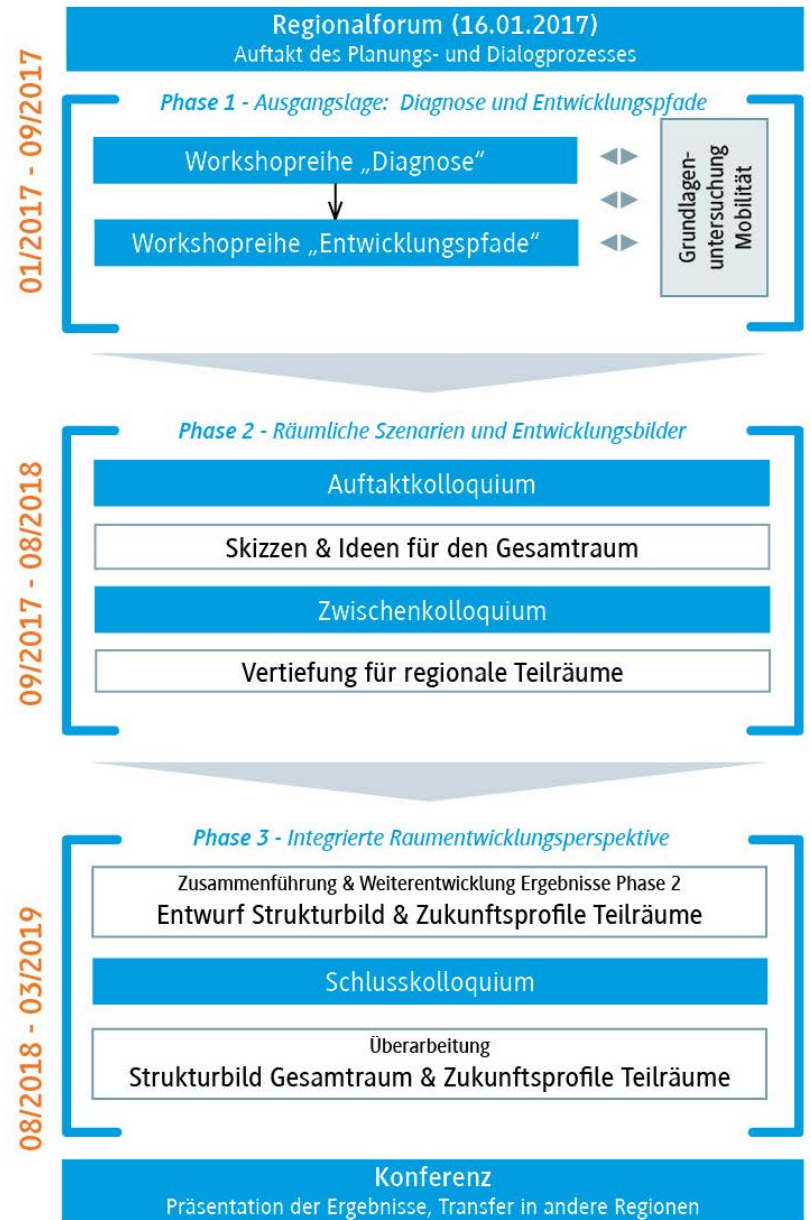
# Ausblick

## Workshops in den Teilräumen



Workshopreihen „Diagnose“ und „Entwicklungspfade“ (05/2017)

Vertiefung bisheriger Erkenntnisse und Diskussion von Entwicklungspfaden



# Ausblick

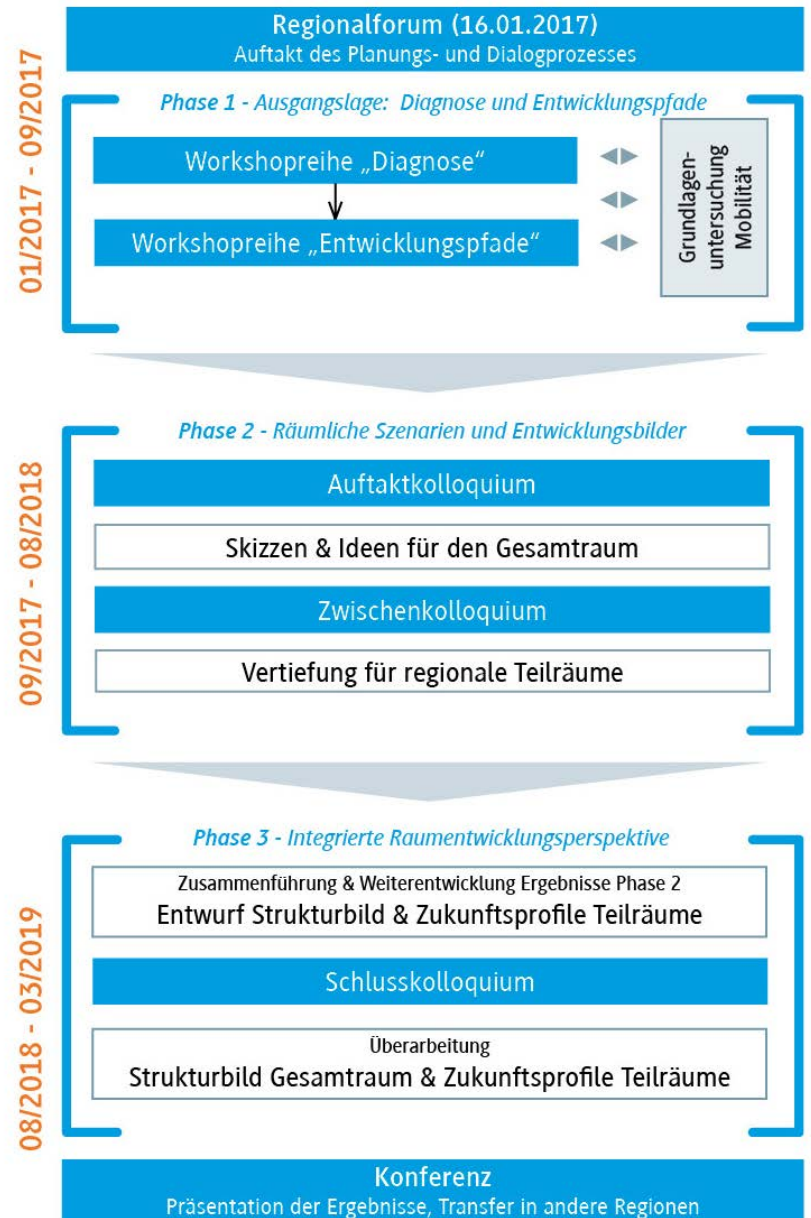
## Aufgabendossier für die Planungsteams



Zusammenfassung aller bisheriger Erkenntnisse

Basis für die Arbeit der Planungsteams

Meilenstein und Abschluss der Prozessphase 1





# Ausblick

## Arbeitsphase der Planungsteams

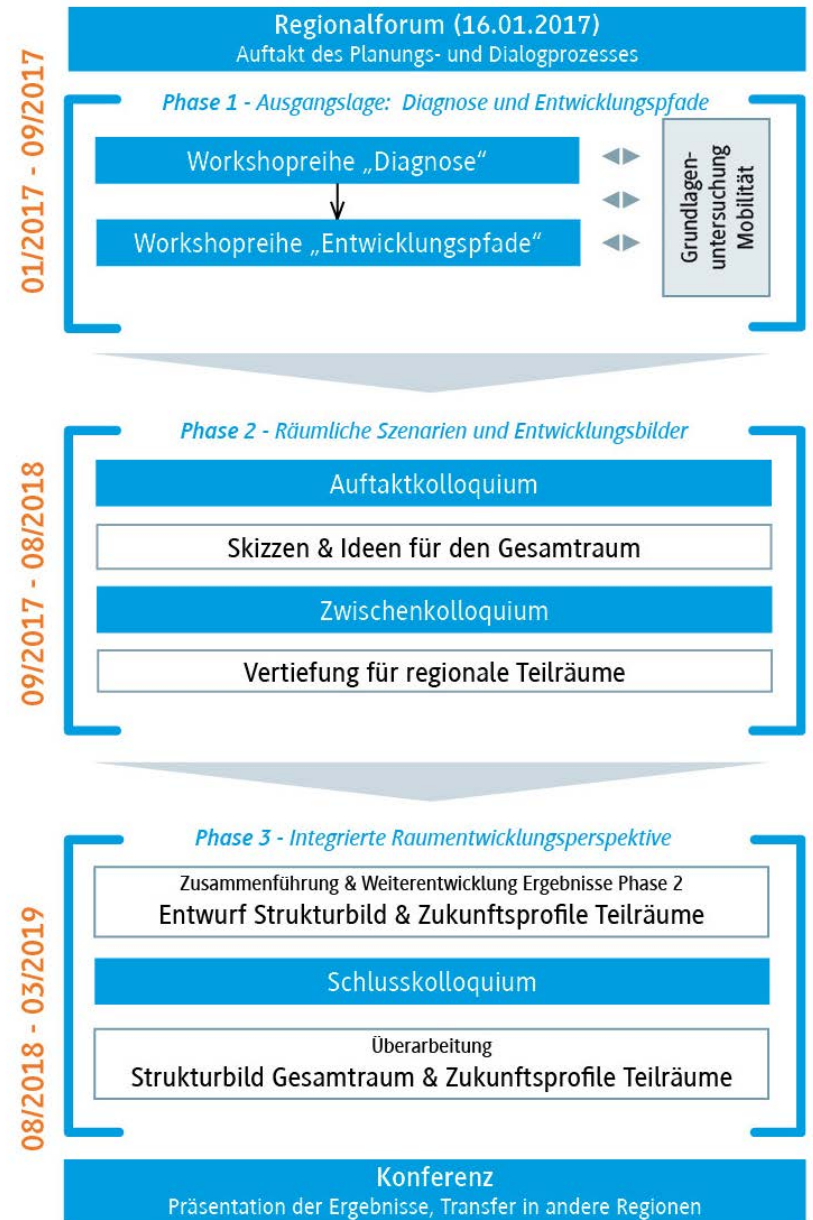


Start der Phase 2: Auftaktkolloquium  
(Herbst 2017)

Entwicklung räumlicher Skizzen und Ideen  
Diskussion in Kolloquien und  
Arbeitsworkshops

Vertiefung und Entwurf eines  
Strukturbilds und der Zukunftsprofile für  
die Teilräume

Präsentation in einer Abschlusskonferenz  
(03/2019)




Transparenz im gesamten Prozess

Projektwebsite:

[www.agglomerationskonzept.de](http://www.agglomerationskonzept.de)

The screenshot displays the website's layout. At the top, a navigation menu includes 'Home', 'Aktuelles', 'Agglomerationskonzept', 'Prozess & Meilensteine', 'Downloads', 'Links', 'Kontakt', and 'Impressum'. The main content area features a large aerial photograph of a lake and surrounding greenery. To the right of the photo is the heading 'Das Projekt' followed by a short text paragraph and a '[mehr...]' link. Below this is a horizontal row of four small images: a map, a landscape with buildings, a winding river, and a residential area. A second navigation menu is visible below the images. The bottom section is titled 'NEWSLETTER' and contains a sign-up form with fields for 'Anrede' (set to 'Herr'), 'Ihr Name', and 'E-Mail-Adresse', along with an 'abonnieren' button. A small disclaimer at the bottom of the form reads: 'Sind Sie schon Abonnent und möchten sich abmelden oder Ihr Profil bearbeiten, klicken Sie hier.'

VIELEN DANK!



AGGLOMERATIONSKONZEPT